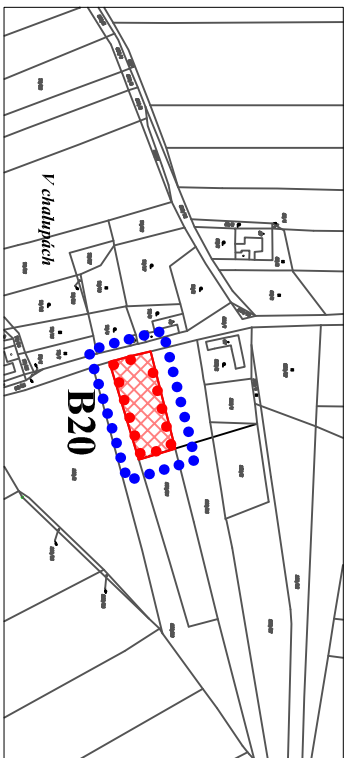
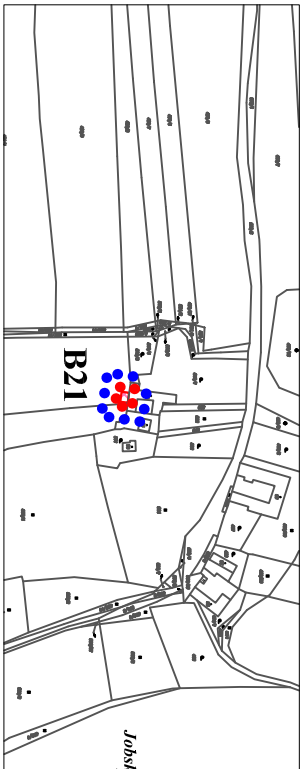


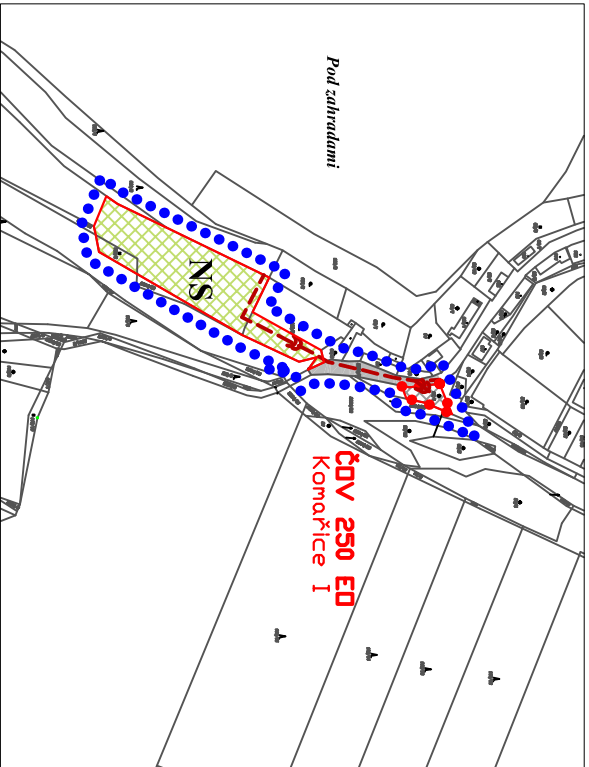
LOKALITA A



LOKALITA B

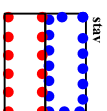


LOKALITA C



LEGENDA :

HRANICE, ZNAČENÍ



HRANICE ŘEŠENÉHO ÚZEMÍ

HRANICE ZASTAVITELNÉ PLOCHY

PLOCHY S ROZDÍLNÝM ZPŮSOBEM VYUŽITÍ

stav

návrh



PLOCHY BYDLENÍ

rodinné domy venkovského charakteru

PLOCHY VEŘEJNÉHO PROSTRANSTVÍ

obslužné a péší komunikace, parkoviště, veřejná zeleň v zastavěném území

PLOCHY TECHNICKÉ INFRASTRUKTURY



PLOCHY SMIŠENÉ NEZASTAVĚNÉHO ÚZEMÍ

pozemky přirozených a přirode blízkých ekosystémů

TECHNICKÁ INFRASTRUKTURA

návrh



KANALIZACE SPLAŠKOVÁ

Zakázka	ZMĚNA Č. 1 ÚZEMNÍHO PLÁNU KOMARČICE	Razítka
Obsah	HLAVNÍ VÝKRES	
Měřítko	1 : 5 000	
Datum vyhotovení	ŘÍJEN 2016	
Operativně úřední osoba pořizovatele:	Ing. Luboš Laciha vedoucí odboru územního plánování Magistrátu města České Budějovice	
Správní orgán, který Změnu č. 1 ÚP vydal	ZASTUPITELSTVO OBCE KOMARČICE	
Datum nabytí účinnosti		

Zakázka		ZMĚNA Č. 1 ÚZEMNÍHO PLÁNU KOMARČICE		Razítka zpracovatele
Obsah		HLAVNÍ VÝKRES		
Měřítko		1 : 5 000		
Datum vyhotovení		ŘÍJEN 2016		Podpis
architektonický atelier		Hlavní projektant	Ing. arch. Václav Štěpán	Číslo výkresu N2
architektonický atelier		Zodpovědný projektant	Ing. arch. Václav Štěpán	
architektonický atelier		Kreslil	Ing. Simona Talpašková	
architektonický atelier		Číslo výkresu	Číslo paré	
Zakázka č.12 371 122 C, Budějovice		IČO / DIČ	10276661 / CZ 430908117	
Telefon		387718439, 387718450		