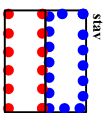


LEGENDA :

HRANICE, ZNAČENÍ



HRANICE ŘEŠENÉHO ÚZEMÍ

HRANICE ZASTAVITELNÉ PLOCHY




PLOCHY S ROZDÍLNÝM ZPŮSOBEM VYUŽITÍ



PLOCHY TECHNICKÉ INFRASTRUKTURY

TECHNICKÁ INFRASTRUKTURA

SBV
návrh



KOMUNIKAČNÍ VEDENÍ OPTICKÝ KABEL VĚ. OP



ČISTIRNÁ ODPADNÝCH VOD



KANALIZACE JEDNOTNÁ



KANALIZACE SPLAŠKOVÁ



VODOVOD

VODOHOSPODÁŘSKÉ LIMITY

SBV



OCHRANNÁ PÁSMA VODNÍCH ZDROJŮ

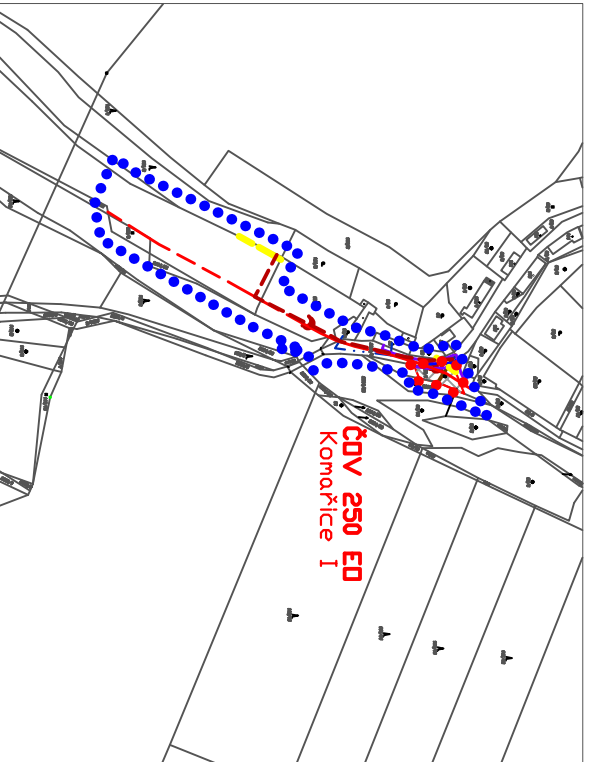


ZÁPLAVOVÉ ÚZEMÍ Q 100



AKTIVNÍ ZÓNA ZÁPLAVOVÉHO ÚZEMÍ

LOKALITA C



Zakázka	ZÁZNAM O ÚČINNOSTI	Razítka
Obsah	ZASTUPITELSTVO OBCE KOMAŘÍCE	
Měřítko	VÝKRES DOPRAVNÍ A TECHNICKÉ INFRASTRUKTURY	
Datum vyhotovení	1 : 5 000	
	ŘÍJEN 2016	
	Hlavní projektant	Ing. arch. Václav Štěpán
	Zodpovědný projektant	Ing. arch. Václav Štěpán
	Kreslil	Ing. Simona Talpašová
	IČO / DIČ	10276661 / CZ 430908117
	Telefon	387718439, 387718450
		Podpis
		Číslo výkresu
		Číslo paré

ZMĚNA Č. 1 ÚZEMNÍHO PLÁNU KOMAŘÍCE

VÝKRES DOPRAVNÍ
A TECHNICKÉ INFRASTRUKTURY

1 : 5 000

Datum vyhotovení

ŘÍJEN 2016

architektonický
atelier



Zároveň č.12
371 22 - C. Budějovický

Ing. arch. Václav Štěpán

Ing. arch. Václav Štěpán

Ing. Simona Talpašová

10276661 / CZ 430908117

387718439, 387718450

Podpis

Číslo výkresu

Číslo paré

N3