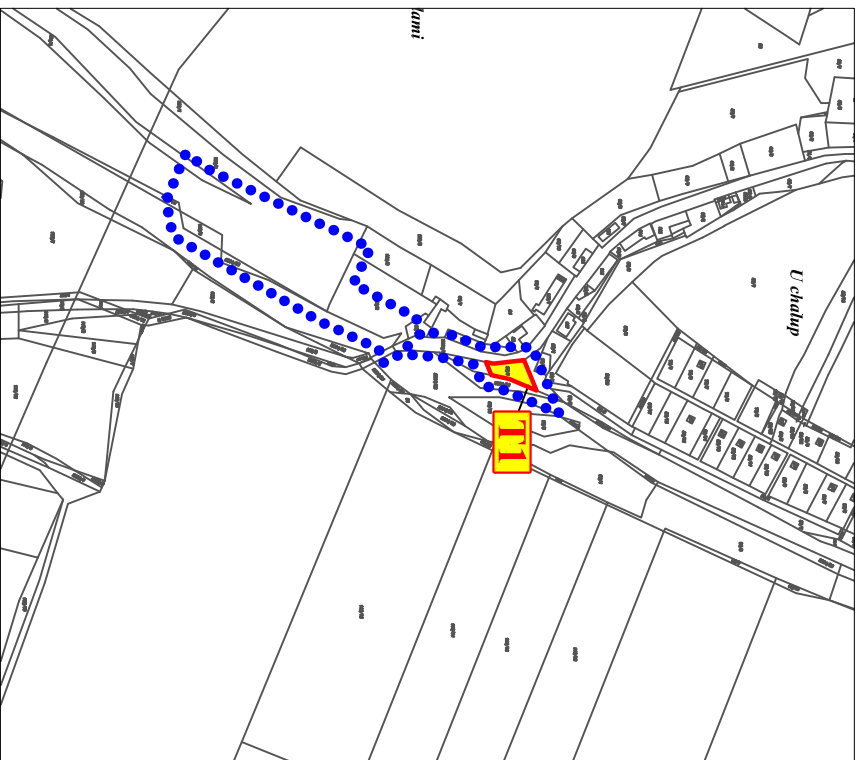





LOKALITA C




LEGENDA :

HRANICE, ZNAČENÍ

	HRANICE ŘEŠENÉHO ÚZEMÍ
	PLOCHY A KORIDORY VEŘEJNÉ PROSPĚŠNÝCH STAVĚB
	OZNAČENÍ VEŘEJNÉ PROSPĚŠNÉ STAVBY

Správní orgán, který Změně č.1 ÚP vydal Datum nabytí účinnosti Oprávněná úřední osoba pořizovatele:	ZÁZNAM O ÚČINNOSTI ZASTUPITELSTVO ORG. KOMARČICE Ing. Luboš Laciha vedoucí odboru územního plánování Magistrátu města České Budějovice	Razítka
---	---	---------

Zakázka	ZMĚNA č. 1				Razítko zpracovatele	
Obsah	ÚZEMNÍHO PLÁNU KOMARČICE					
	VÝKRES VEŘEJNĚ PROSPĚŠNÝCH STAVĚB, OPATŘENÍ A ASANACÍ					
Měřítko	1 : 5 000					
Datum vyhotovení	ŘÍJEN 2016	Podpis				
	Hlavní projektant	Ing. arch. Václav Štěpán				
	Zodpovědný projektant	Ing. arch. Václav Štěpán				
	Kreslí	Ing. Simona Talpašová				
	IČO / DIČ	10276661 / CZ-430908117	Číslo výkresu		Číslo paré	
	Telefon	387718439, 387718450	N4			
 atelier architektonický		Zákazka č.12 371 22 C. Budějovice				