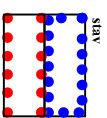



LEGENDA :

HRANICE, ZNAČENÍ

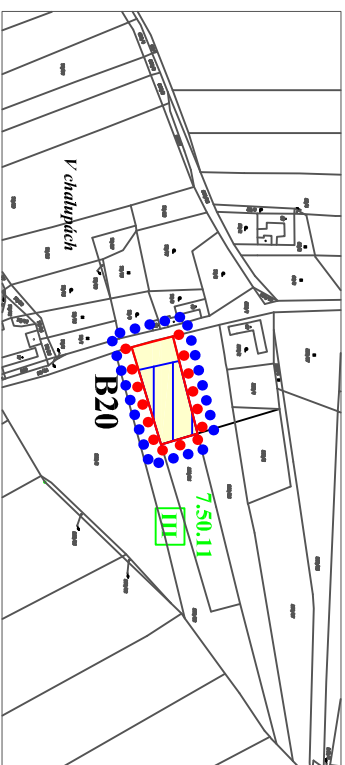


HRANICE - ŘEŠENÍHO ÚZEMÍ

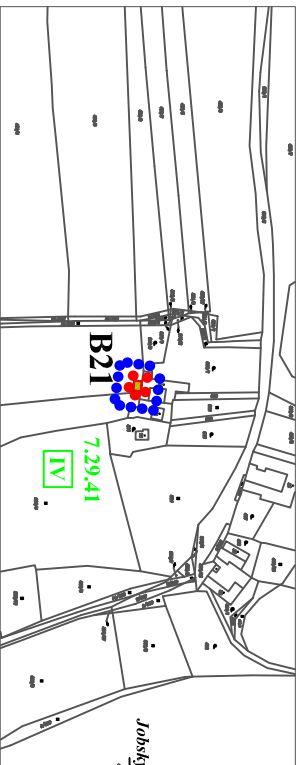
HRANICE ZASTAVITELNÉ PLOCHY



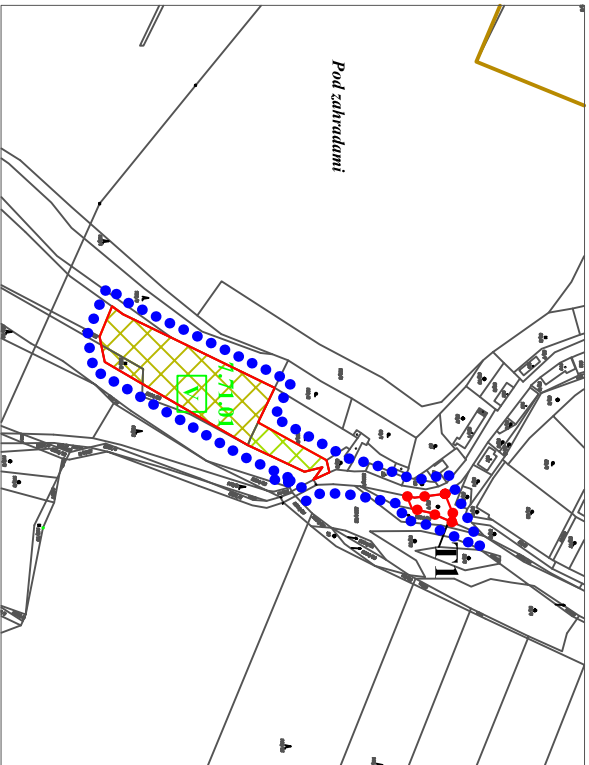
LOKALITA A



LOKALITA B



LOKALITA C



VYHODNOCENÍ ZPF

BPEI

7.29,11



TRÍDA OCHRANY ZPF

HRANICE NAVRŽENÉ LOKALITY

OZNAČENÍ NAVRŽENÉ LOKALITY

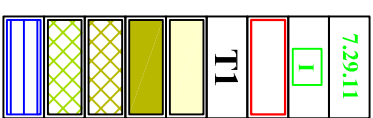
ZÁBOR ZPF - ORNÁ PŮDA

ZÁBOR ZPF - TRVALÉ TRAVNÍ POROSTY

PLOCHY NAVRÁCENÉ DO ZPF - TRVALÉ TRAVNÍ POROSTY

PLOCHY NAVRÁCENÉ DO ZPF - ZAHRADY

ODVODNĚNÉ POZEMKY



ZÁZNAM O ÚČINNOSTI

Razítka

Správní orgán, který Změnu
č.1 ÚP vydal

ZASTUPITELSTVO OBCE KOMÁRČICE

Datum nabytí účinnosti

Oprávněná úřední
osoba pořizovatele:

Ing. Luboš Lachta
vedoucí odboru územního plánování
Magistrátu města České Budějovice

ZMĚNA č.1 ÚZEMNÍHO PLÁNU KOMÁRČICE

VYHODNOCENÍ ZPF

Obsah

1 : 5 000

Měřítko

ŘÍJEN 2016

Datum vyhotovení

Hlavní projektant
Ing. arch. Václav Štěpán

architektonický
atelier

Zodpovědný projektant
Ing. arch. Václav Štěpán

Kreslil

Ing. Simona Talpašová

IČO / DIČ

10276661 / CZ 430908117

Telefon

387718439, 387718450

Podpis

Číslo výkresu

03

Číslo paré

Razítka zpracovatele

Záznamek č.12
371 22 C, Budějovice