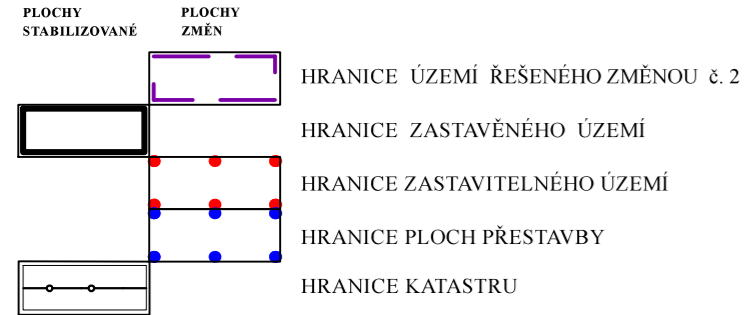


# ZMĚNA č. 2 ÚZEMNÍHO PLÁNU OBCE KOMAŘICE

VČETNĚ MÍSTNÍCH ČÁSTÍ PAŠINOVICE,  
SEDLO U KOMAŘIC A STRADOV

## LEGENDA

### HRANICE, ZNAČENÍ

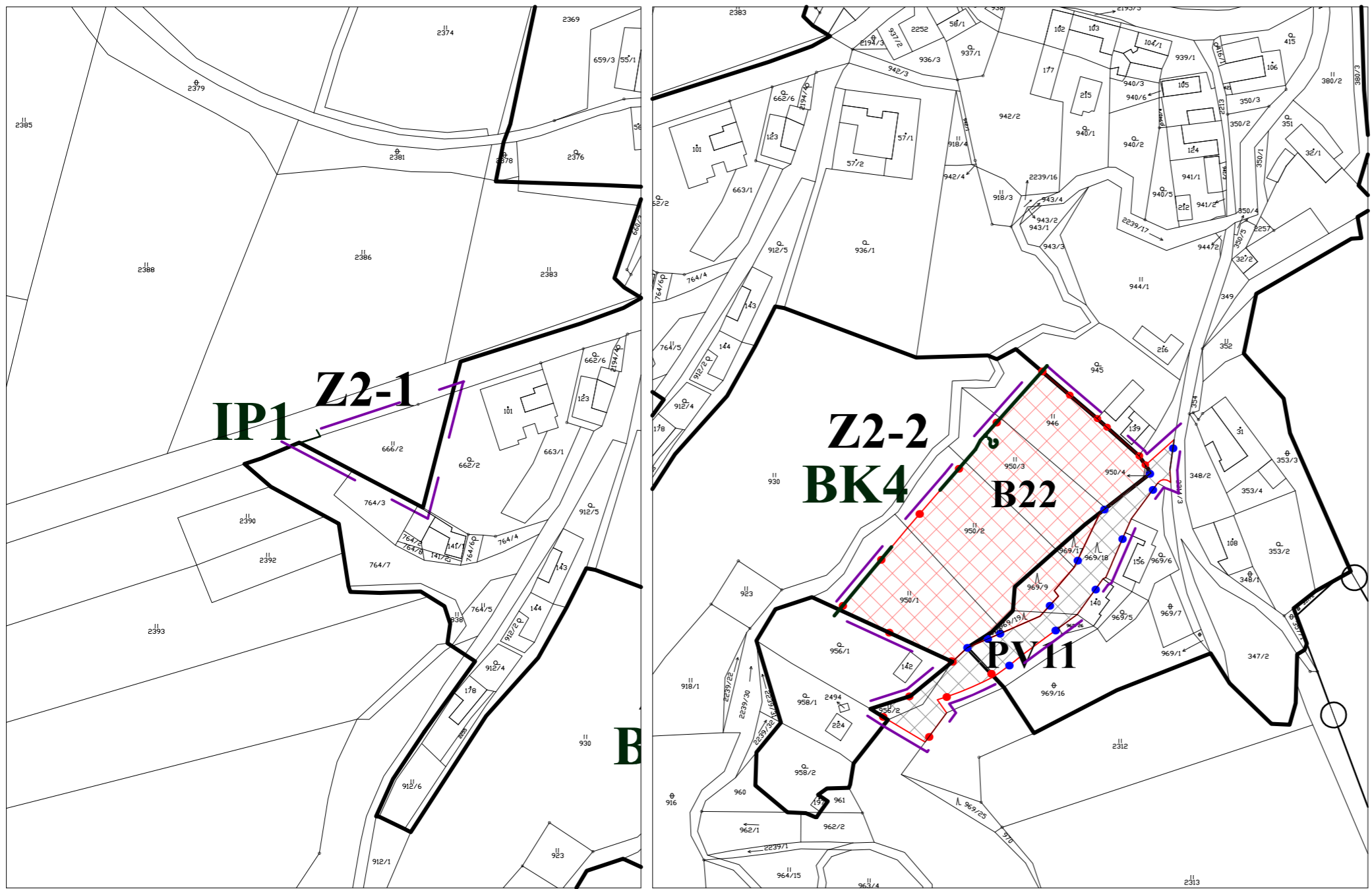


### ÚSES



Lokalita č. 1

Lokalita č. 2




### PLOCHY S ROZDÍLNÝM ZPŮSOBEM VYUŽITÍ

plochy změn



**B22** PLOCHY BYDLENÍ  
rodinné domy venkovského charakteru  
**PV11** PLOCHY VEŘEJNÉHO PROSTRANSTVÍ  
obslužné a pěší komunikace, parkoviště, veřejná zeleň v zastavěném území



ZÁZNAM O ÚČINNOSTI		Razítka
Správní orgán, který Změnu č. 2 ÚP vydal	<b>ZASTUPITELSTVO OBCE KOMAŘICE</b>	
Datum nabytí účinnosti		
Oprávněná úřední osoba pořizovatele:	<b>Ing. Pavla Kodadová</b> vedoucí odboru územního plánování Magistrátu města České Budějovice	

Zakázka	<b>ZMĚNA č. 2 ÚZEMNÍHO PLÁNU KOMAŘICE</b>	Razítko zpracovatele		
Stupeň	Návrh pro opakované veřejné projednání			
Obsah	<b>HLAVNÍ VÝKRES</b>			
Měřítko	1 : 2 000			
Datum vyhotovení	ŘÍJEN 2023			
	Hlavní projektant	Ing. arch. Václav Štěpán	Podpis	
	Zodpovědný projektant	Ing. arch. Václav Štěpán		
	Kreslil	Ing. Dominik Švanda	Číslo výkresu	Číslo paré
	IČO / DIČ	10276661 / CZ 430908117	<b>N2.2</b>	
Telefon	387 718 439, 387 718 450			