

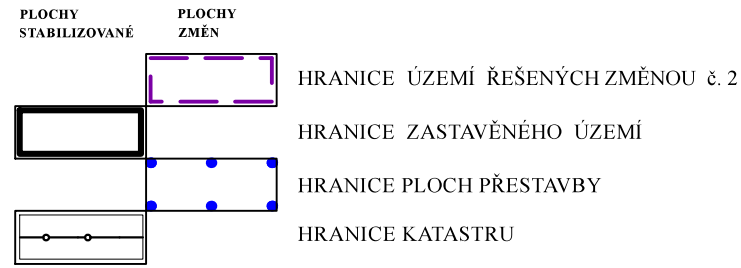
ZMĚNA č. 2 ÚZEMNÍHO PLÁNU OBCE

KOMAŘICE

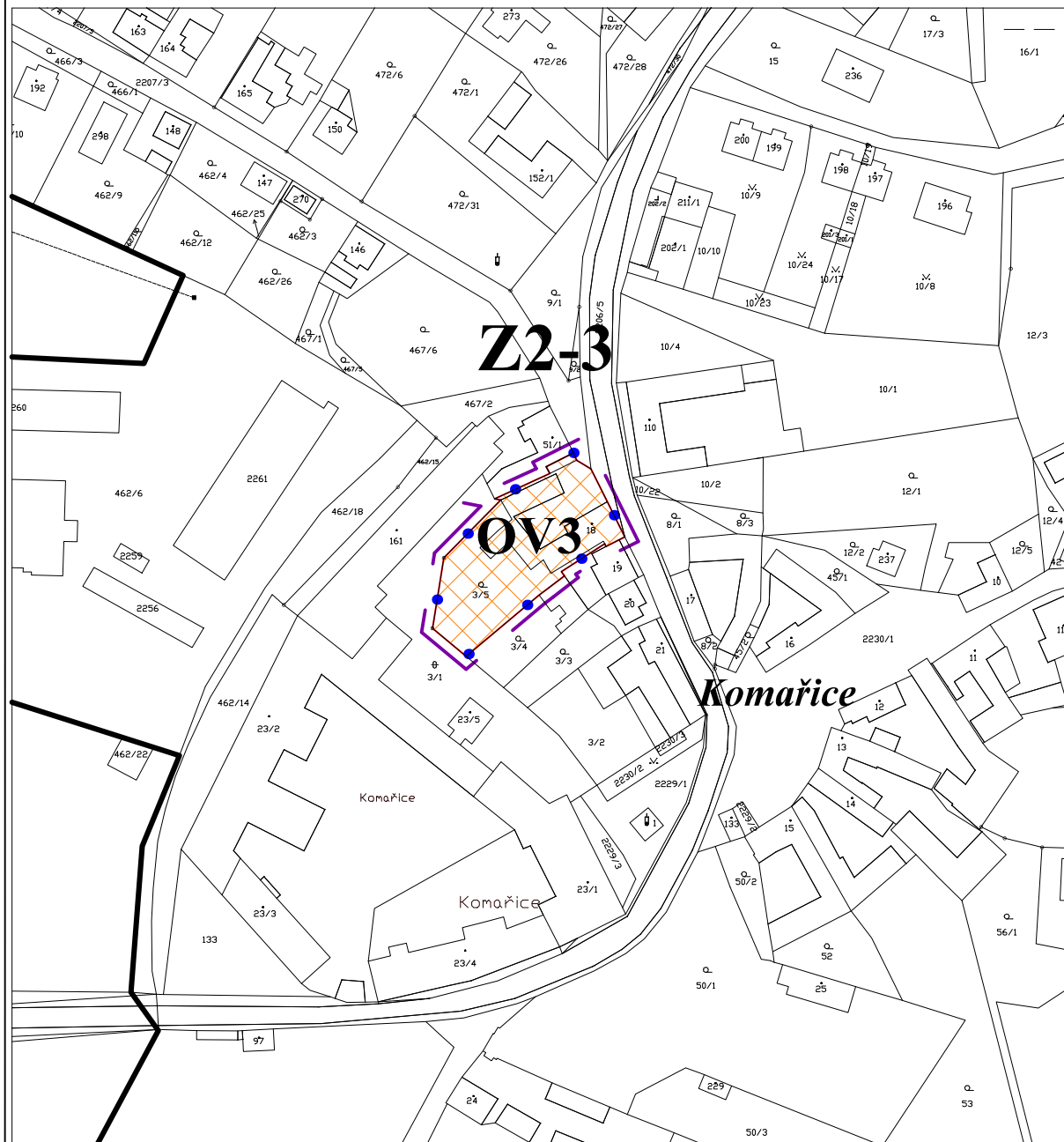
VČETNĚ MÍSTNÍCH ČÁSTÍ PAŠINOVICE,
SEDLO U KOMAŘIC A STRADOV

LEGENDA

HRANICE, ZNAČENÍ



Lokalita č. 3




PLOCHY S ROZDÍLNÝM ZPŮSOBEM VYUŽITÍ

plochy změn



PLOCHY OBČANSKÉHO VYBAVENÍ
veřejná infrastruktura, drobná komerční činnost



	ZÁZNAM O ÚČINNOSTI	Razítka
Správní orgán, který Změnu č. 2 ÚP vydal	ZASTUPITELSTVO OBCE KOMAŘICE	
Datum nabytí účinnosti		
Oprávněná úřední osoba pořizovatele:	Ing. Pavla Kodadová vedoucí odboru územního plánování Magistrátu města České Budějovice	

Zakázka	ZMĚNA č. 2 ÚZEMNÍHO PLÁNU KOMAŘICE		Razítka zpracovatele
Stupeň	Návrh pro opakované veřejné projednání		
Obsah	HLAVNÍ VÝKRES		
Měřítko	1 : 2 000		
Datum vyhotovení	ŘÍJEN 2023		
 <small>Žitkova č 12 371 22 Č. Budějovice</small>	Hlavní projektant	Ing. arch. Václav Štěpán	Podpis
	Zodpovědný projektant	Ing. arch. Václav Štěpán	
	Kreslil	Ing. Dominik Švanda	Číslo výkresu N2.2 Číslo paré
	IČO / DIČ	10276661 / CZ 430908117	
Telefon	387 718 439, 387 718 450		