

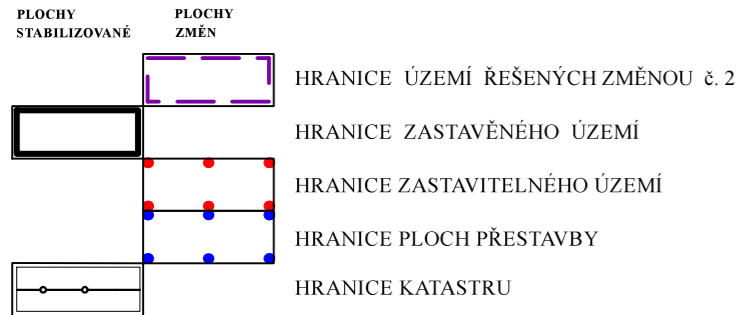
ZMĚNA č. 2 ÚZEMNÍHO PLÁNU OBCE

KOMAŘICE

VČETNĚ MÍSTNÍCH ČÁSTÍ PAŠINOVICE,
SEDLO U KOMAŘIC A STRADOV

LEGENDA

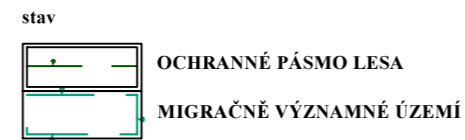
HRANICE, ZNAČENÍ



URBANISTICKÉ A ARCHITEKTONICKÉ HODNOTY



LIMITY VYUŽITÍ ÚZEMÍ PŘÍRODNÍ LIMITY



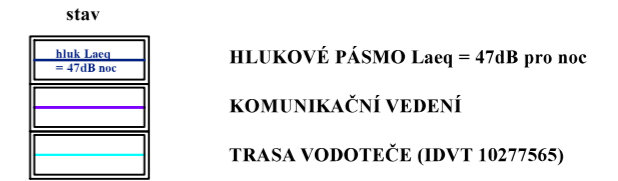
ÚSES



DOPRAVNÍ INFRASTRUKTURA



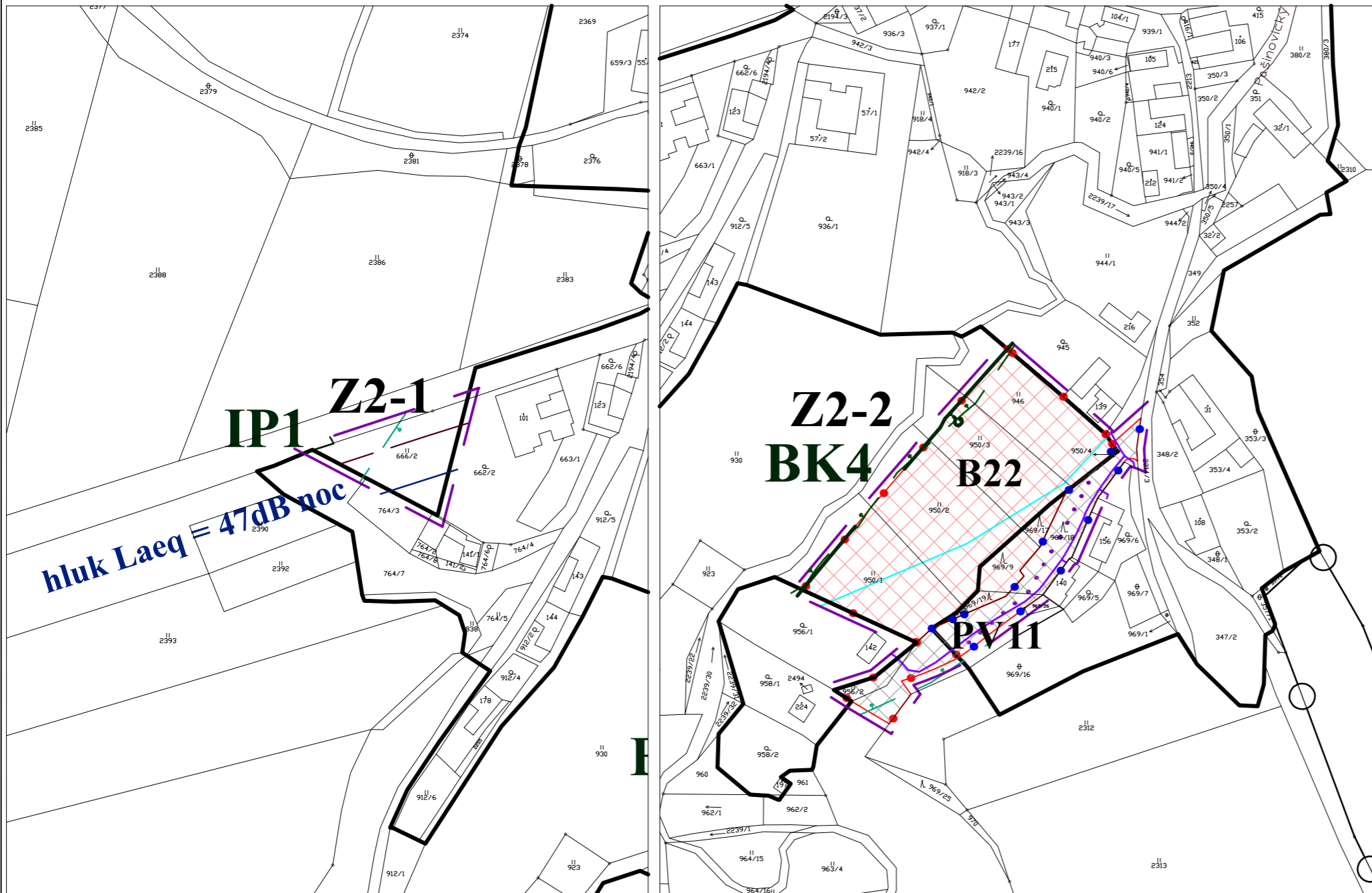
TECHNICKÁ INFRASTRUKTURA



Celé správní území obce je situováno v ochranném pásmu radiolokačního zařízení Ministerstva obrany
Celé správní území je zájmovým územím Ministerstva obrany z hlediska povolování vybraných druhů staveb


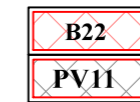
Lokalita č. 1

Lokalita č. 2



PLOCHY S ROZDÍLNÝM ZPŮSOBEM VYUŽITÍ

plochy změn



	ZÁZNAM O ÚČINNOSTI	Razítka
Správní orgán, který Změnu č. 2 ÚP vydal	ZASTUPITELSTVO OBCE KOMAŘICE	
Datum nabytí účinnosti		
Oprávněná úřední osoba pořizovatele:	Ing. Pavla Kodadová vedoucí odboru územního plánování Magistrátu města České Budějovice	

Zakázka	ZMĚNA č. 2 ÚZEMNÍHO PLÁNU KOMAŘICE	Razítko zpracovatele	
Stupeň	Návrh pro opakované veřejné projednání		
Obsah	KOORDINAČNÍ VÝKRES		
Měřítko	1 : 2 000		
Datum vyhotovení	ŘÍJEN 2023		
 Žitkova č. 12 371 22 Č. Budějovice	Hlavní projektant	Ing. arch. Václav Štěpán	Podpis
	Zodpovědný projektant	Ing. arch. Václav Štěpán	
	Kreslil	Ing. Dominik Švanda	Číslo výkresu
	IČO / DIČ	10276661 / CZ 430908117	Číslo paré
Telefon	387 718 439, 387 718 450	01.2	