

# ZMĚNA č. 2 ÚZEMNÍHO PLÁNU OBCE

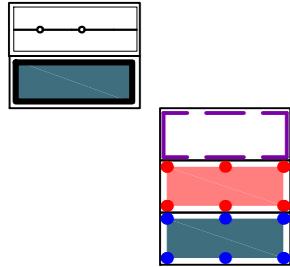
# KOMAŘICE

VČETNĚ MÍSTNÍCH ČÁSTÍ PAŠINOVICE,  
SEDLO U KOMAŘIC A STRADOV

## LEGENDA

### HRANICE, ZNAČENÍ

stav



HRANICE SPRÁVNÍHO ÚZEMÍ = hranice katastrálního území

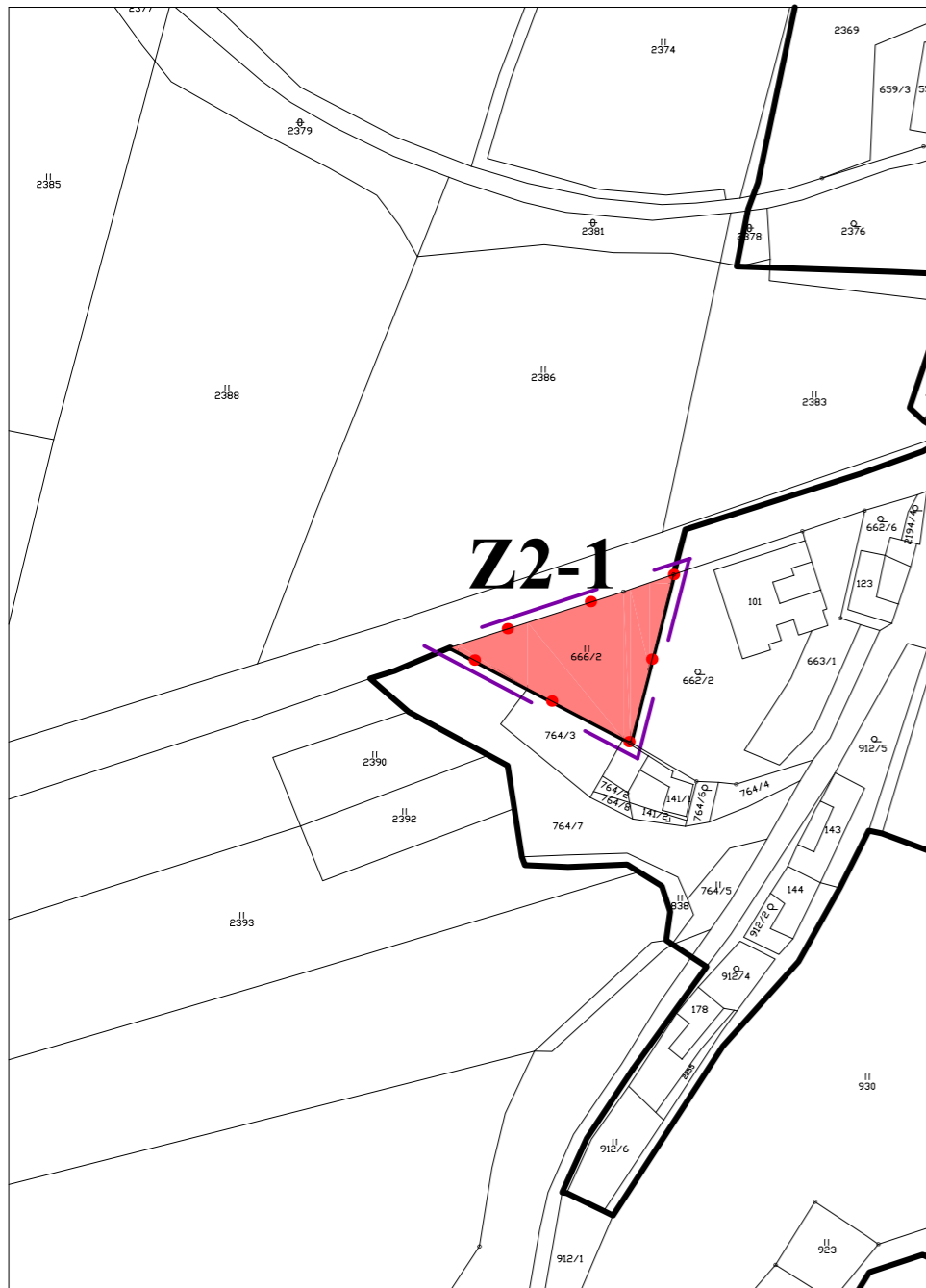
HRANICE ZASTAVĚNÉHO ÚZEMÍ

HRANICE ÚZEMÍ ŘEŠENÝCH ZMĚNOU č. 2


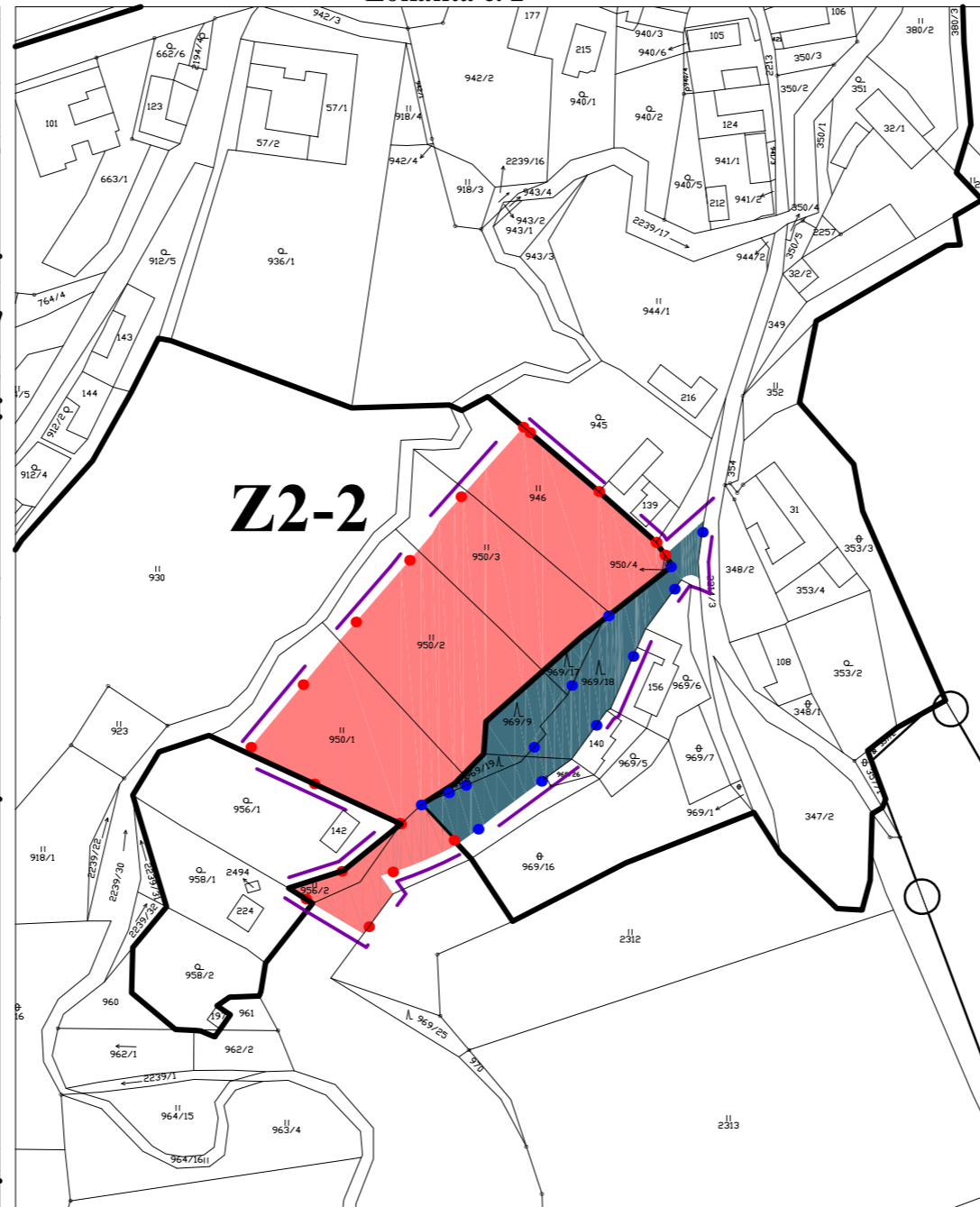
HRANICE ZASTAVITELNÝCH PLOCH

HRANICE PLOCH PŘESTAVBY

Lokalita č. 1



Lokalita č. 2



	<b>ZÁZNAM O ÚČINNOSTI</b>	Razítka
Správní orgán, který Změnu č. 2 ÚP vydal	<b>ZASTUPITELSTVO OBCE KOMAŘICE</b>	
Datum nabytí účinnosti		
Oprávněná úřední osoba pořizovatele:	<b>Ing. Pavla Kodadová</b> vedoucí odboru územního plánování Magistrátu města České Budějovice	

Zakázka	<b>ZMĚNA č. 2 ÚZEMNÍHO PLÁNU KOMAŘICE</b>		Razítko zpracovatele	
Stupeň	Návrh pro opakované veřejné projednání			
Obsah	<b>VÝKRES ZÁKLADNÍHO ČLENĚNÍ</b>			
Měřítko	1 : 2 000			
Datum vyhotovení	ŘÍJEN 2023			
 architektonický atelier <small>Zizkova č. 12 371 22 Č. Budějovice</small>	Hlavní projektant	Ing. arch. Václav Štěpán	Podpis	
	Zodpovědný projektant	Ing. arch. Václav Štěpán		
	Kreslil	Ing. Dominik Švanda	Číslo výkresu	Číslo paré
	IČO / DIČ	10276661 / CZ 430908117	<b>N1.2</b>	
Telefon	387 718 439, 387 718 450			