

ZMĚNA č. 2 ÚZEMNÍHO PLÁNU OBCE

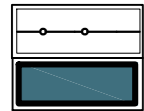
KOMAŘICE

VČETNĚ MÍSTNÍCH ČÁSTÍ PAŠINOVICE,
SEDLO U KOMAŘIC A STRADOV

LEGENDA

HRANICE, ZNAČENÍ

stav

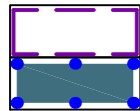


HRANICE SPRÁVNÍHO ÚZEMÍ = hranice katastrálního území

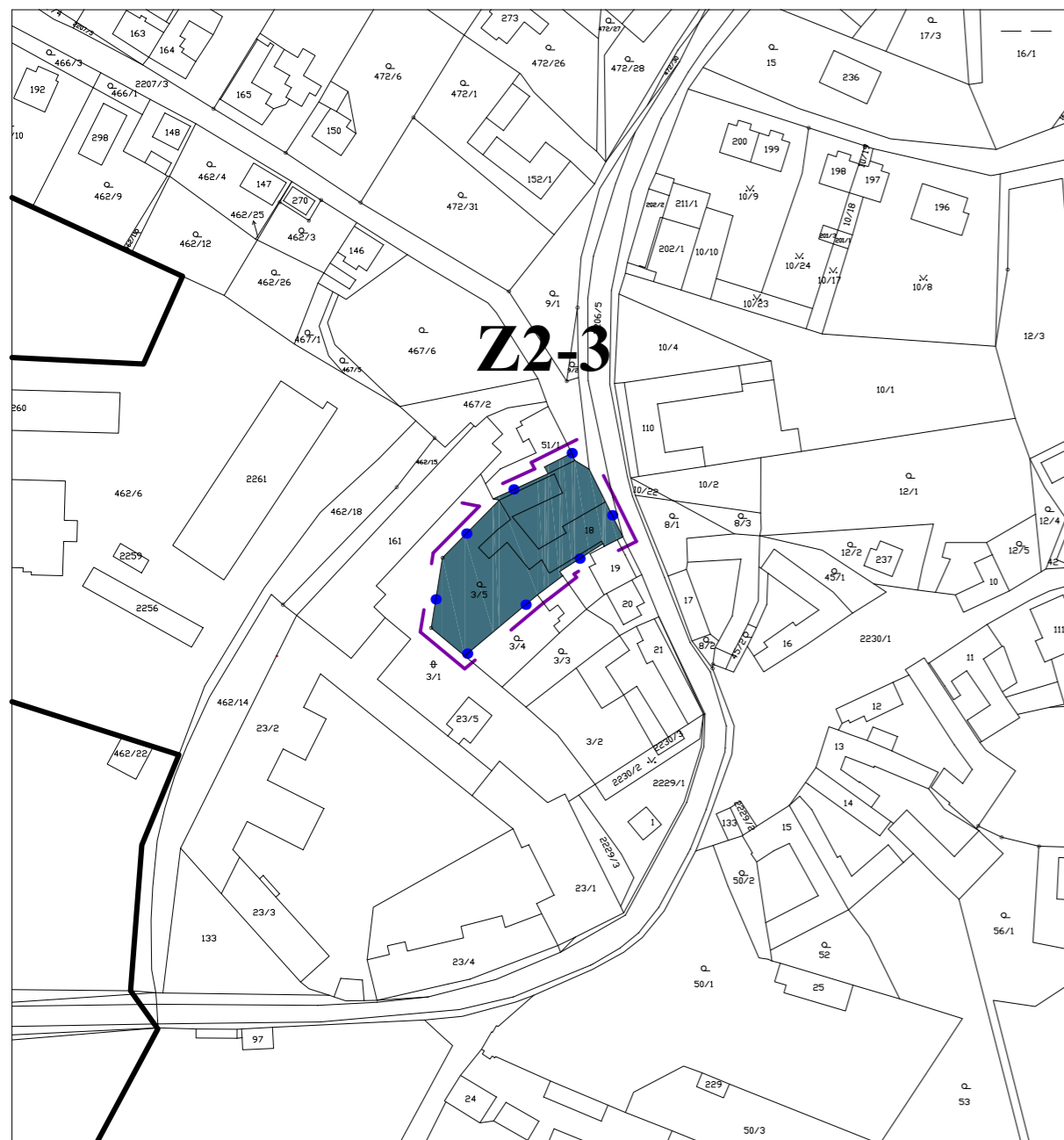
HRANICE ZASTAVĚNÉHO ÚZEMÍ

HRANICE ÚZEMÍ ŘEŠENÝCH ZMĚNOU č. 2

HRANICE PLOCH PŘESTAVBY



Lokalita č. 3



ZÁZNAM O ÚČINNOSTI		Razítka
Správní orgán, který Změnu č. 2 ÚP vydal	ZASTUPITELSTVO OBCE KOMAŘICE	
Datum nabytí účinnosti		
Oprávněná úřední osoba pořizovatele:	Ing. Pavla Kodadová vedoucí odboru územního plánování Magistrátu města České Budějovice	

Zakázka	ZMĚNA č. 2 ÚZEMNÍHO PLÁNU KOMAŘICE		Razítka zpracovatele	
Stupeň	Návrh pro opakované veřejné projednání			
Obsah	VÝKRES ZÁKLADNÍHO ČLENĚNÍ			
Měřítko	1 : 2 000			
Datum vyhotovení	ŘÍJEN 2023			
	Hlavní projektant	Ing. arch. Václav Štěpán	Podpis	
	Zodpovědný projektant	Ing. arch. Václav Štěpán		
	Kreslil	Ing. Dominik Švanda	Číslo výkresu	Číslo paré
	IČO / DIČ	10276661 / CZ 430908117		
	Telefon	387 718 439, 387 718 450		
		N1.2		