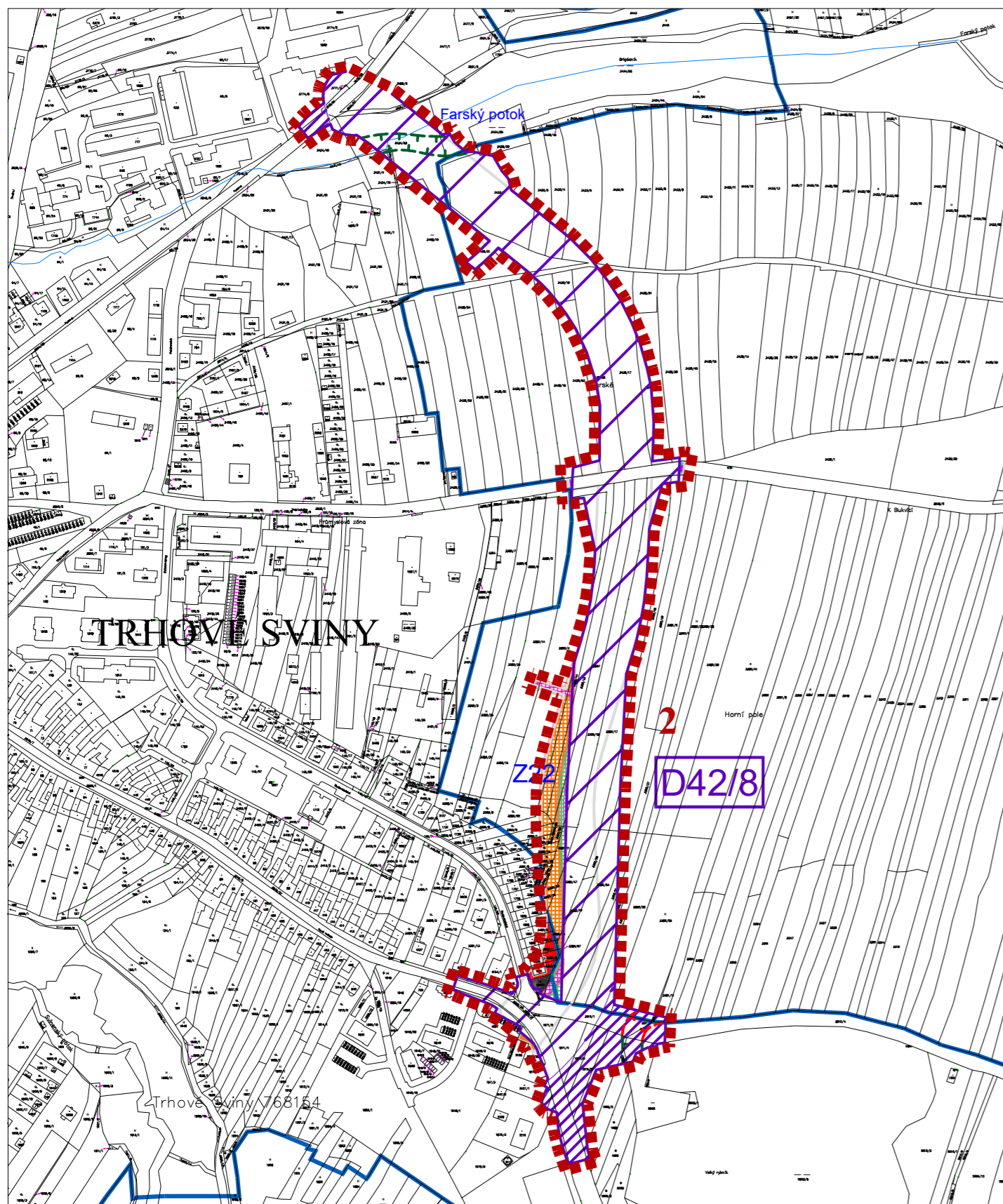
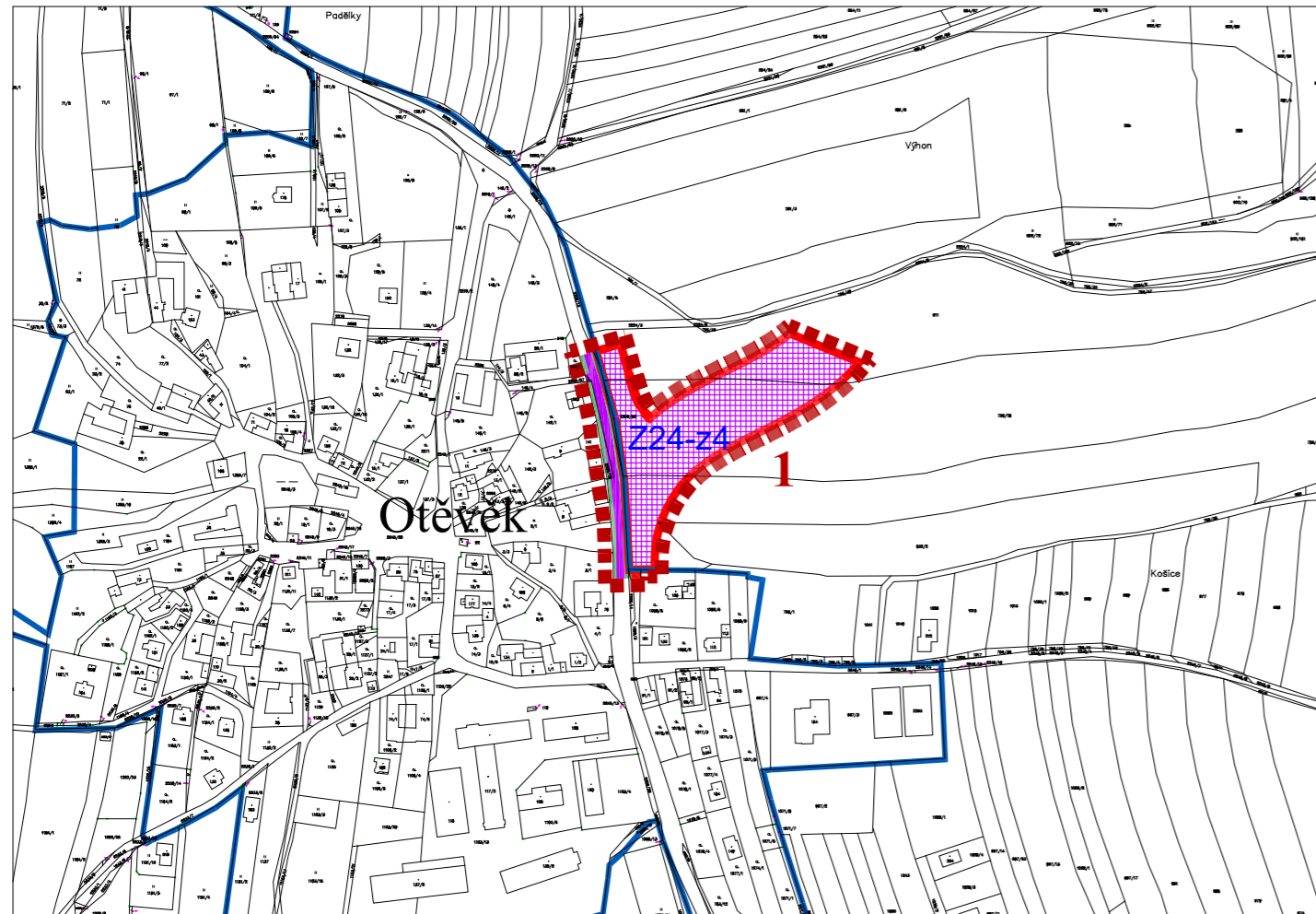



# ZMĚNA č. 4 ÚP TRHOVÉ SVINY

## HLAVNÍ VÝKRES

měřítko 1:5000



### LEGENDA:

#### HRANICE A ZNAČENÍ

- HRANICE PLOCH ŘEŠENÝCH ZMĚNOU č.4
- OZNAČENÍ PLOCH ŘEŠENÝCH ZMĚNOU č.4
- HRANICE ZASTAVĚNÉHO ÚZEMÍ
- HRANICE ZASTAVITELNÝCH PLOCH DLE ÚP, ZM.Č. 1 A 2 ÚP TRHOVÉ SVINY
- HRANICE ZASTAVITELNÝCH PLOCH DLE ZM. Č. 4
- OZNAČENÍ ZASTAVITELNÝCH PLOCH DLE ÚP, ZM.Č. 1 A 2 ÚP TRHOVÉ SVINY
- OZNAČENÍ ZASTAVITELNÝCH PLOCH DLE ZM. Č. 4

#### PLOCHY S ROZDÍLNÝM ZPŮSOBEM VYUŽITÍ

- | STABILIZOVANÉ PLOCHY | PLOCHY ZMĚN | ÚZEMNÍ REZERVY |                                    |
|----------------------|-------------|----------------|------------------------------------|
|                      |             |                | BYDLENÍ                            |
|                      |             |                | SMÍŠENÉ OBYTNÉ, ÚZEMÍ MALÝCH SÍDEL |
|                      |             |                | DOPRAVNÍ INFRASTRUKTURA            |
|                      |             |                | VEŘEJNÁ PROSTRANSTVÍ A ZELEŇ       |
|                      |             |                | TECHNICKÁ INFRASTRUKTURA           |

#### ÚZEMNÍ SYSTÉM EKOLOGICKÉ STABILITY

- |         |          |                    |
|---------|----------|--------------------|
| STAV BK | NÁVRH BK | BIOKORIDOR LOKÁLNÍ |
|---------|----------|--------------------|

#### DOPRAVNÍ INFRASTRUKTURA

- |      |       |   |
|------|-------|---|
| STAV | NÁVRH | KORIDOR NADMÍSTNÍHO VÝZNAMU PRO VEŘEJNOU DOPRAVNÍ INFRASTRUKTURU, KTERÝ JE SOUČÁSTÍ KORIDORU VYMEZENÉHO V ZÚR J&K - ZÁMĚR D42/8<br>KORIDOR NADMÍSTNÍHO VÝZNAMU PRO VEŘEJNOU DOPRAVNÍ INFRASTRUKTURU, ČÁST, KTERÁ NENÍ ŘEŠENA V ZÚR J&K - ZÁMĚR D42/8<br>KORIDOR NADMÍSTNÍHO VÝZNAMU PRO VEŘEJNOU DOPRAVNÍ INFRASTRUKTURU, ČÁST, RUŠENÁ ZMĚNOU č.4 |
|      |       |   |
|      |       |   |
|      |       |   |
|      |       | PLOCHY DOPRAVNÍ INFRASTRUKTURY - MÍSTNÍ A ÚČELOVÉ KOMUNIKACE  |

### záznam o účinnosti

Změna č.4 územního plánu byla vydána Zastupitelstvem města Trhové Sviny

Změna č.4 ÚP Trhové Sviny nabyla účinnosti dne .....

Poživatel:  
Městský úřad Trhové Sviny  
odbor výstavby, památek a ÚP

Úřední osoba pořizovatele:

Ing. Marek Rojdl - vedoucí oddělení územního plánování MěÚ Trhové Sviny

	Ing. arch. Arnošt JANKO	
	<small>Autorizovaný projektant:</small> Ing. arch. Arnošt Janko	<small>Zodpovědný projektant:</small> Ing. arch. Arnošt Janko
<small>architektonicko projekční ateliér</small>	<small>Kreslí:</small> Ing. arch. Arnošt Janko	
<b>Zakázka:</b> <b>ZMĚNA Č. 4 ÚP TRHOVÉ SVINY</b>		
<b>Obsah:</b> <b>HLAVNÍ VÝKRES</b>		Číslo výkresu <b>02</b> Číslo paré
<small>Stupeň:</small> VP	<small>Datum:</small> 03 / 2023	<small>Měřítko:</small> 1 : 5 000
		<small>Číslo zakázky:</small> U02/2023